

**Leyenda**

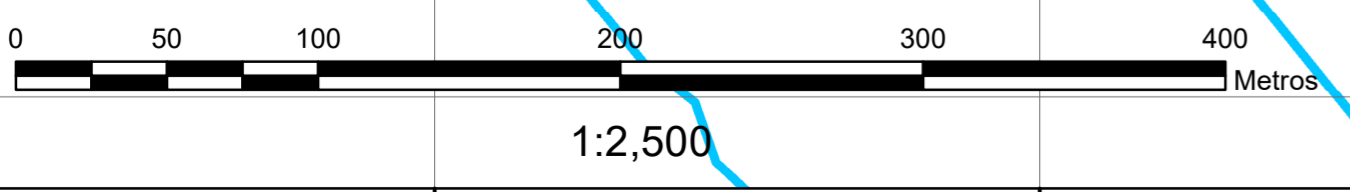
**TIPO**

- Principal
- Secundaria

**Altitud**

High : 3895.56

Low : 3857.15

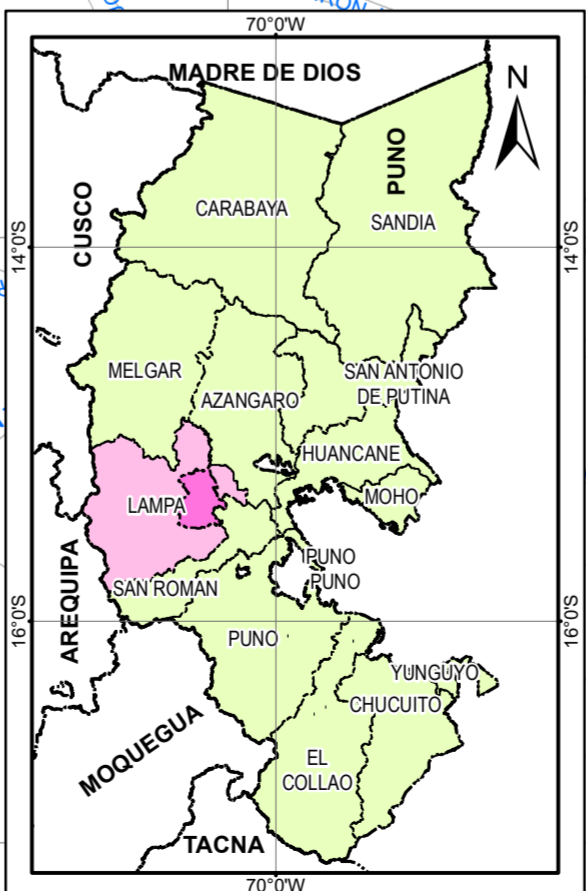
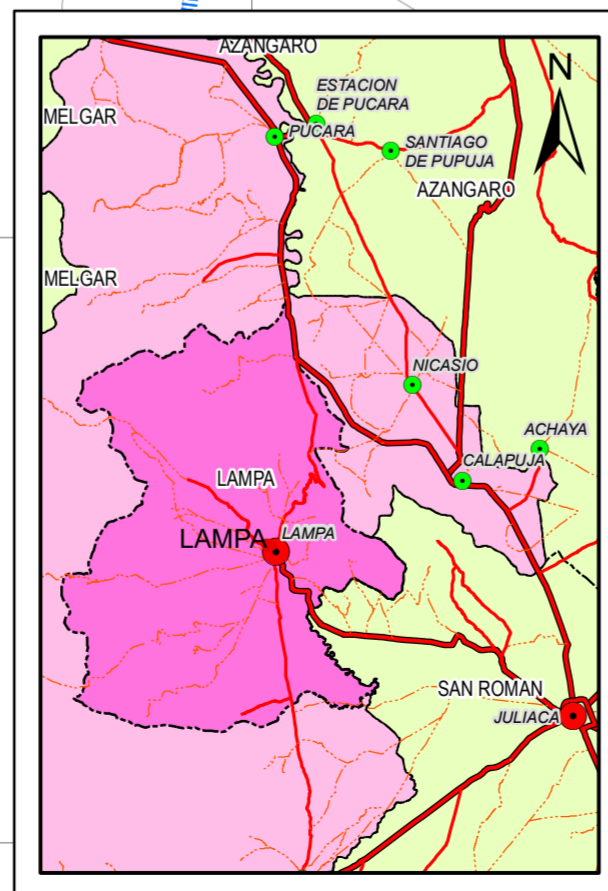


**Leyenda**

- ÁREA DE TRABAJO
- B\_CAP\_DEPARTAMENTO
- B\_CAP\_PROVINCIA
- B\_CAP\_DISTRITO
- Lim. Departamental
- Lim. Provincial
- Distrito de Lampa
- Provincia de Lampa
- Dep. Puno

**TIPO DE VIAS**

- Asfaltado
- Afirmado
- Sin Afirmar; Trocha



**Municipalidad Provincial de Lampa**

Planeamiento Integral del predio  
La Calera y anexos

Ubicación:  
Predio: La Calera  
Ciudad: LAMPA  
Distrito: LAMPA  
Provincia: LAMPA  
Dep.: Puno

Plano:  
TOPOGRAFICO/RELIEVE

Elaborado por:  
Geodesign & bulding

Fecha:  
16/10/2023

Lamina:  
**RE-01**