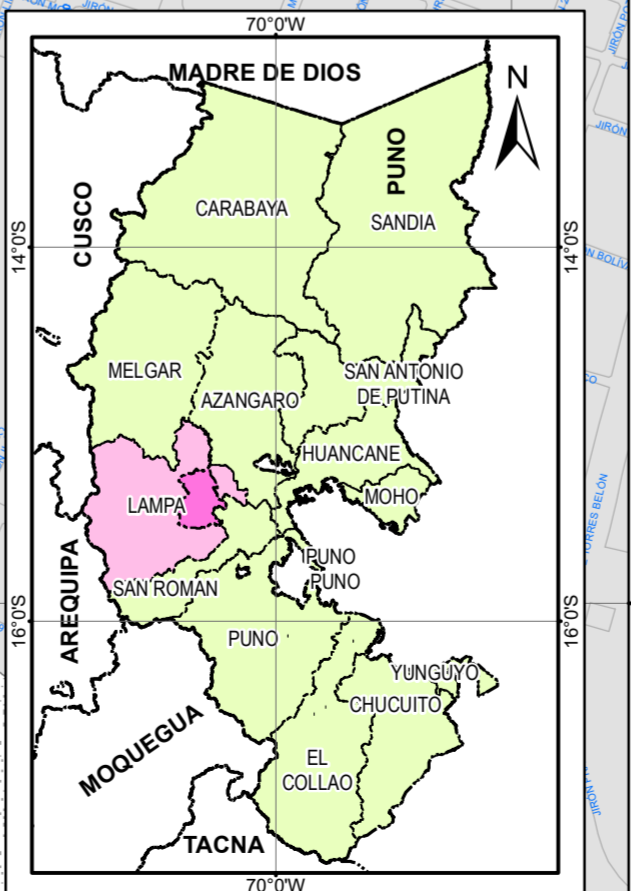
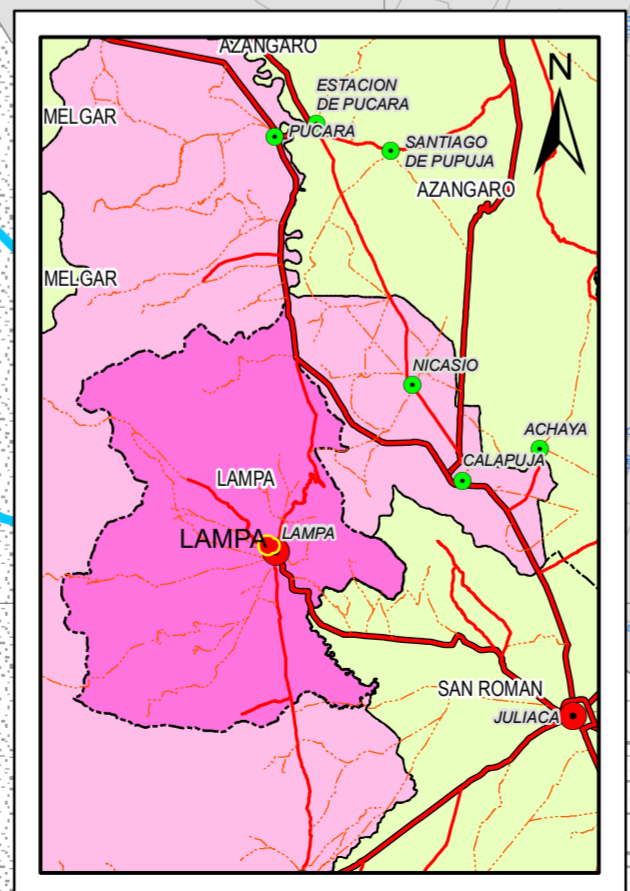
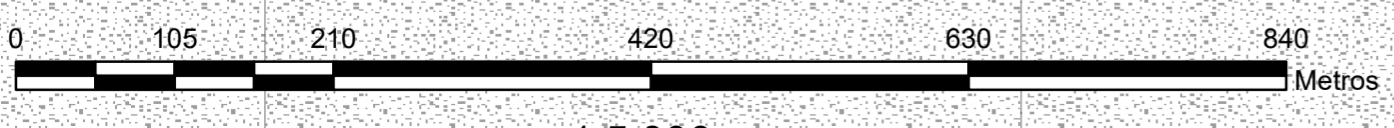


- Leyenda**
- AREA_TRABAJO
 - B_CAP_DEPARTAMENTO
 - B_CAP_PROVINCIA
 - B_CAP_DISTRITO
 - Lim. Departamental
 - Lim. Provincial
 - Distrito de Lampa
 - Provincia de Lampa
 - Dep. Puno
- TIPO DE VIAS**
- Asfaltado
 - Afirmado
 - Sin Afirmar; Trocha



Leyenda

UNIDAD, SIMBOLO

- Depósito aluvial, Q-al
- Depósito fluvial, Q-fl
- Grupo Ambo - Miembro Inferior, Cm-a/i4
- Grupo Ambo - Miembro Superior, Cm-a/s4
- Grupo Cabanillas, D-c2
- Grupo Mitu, PET-mi2
- Plutón Cruz Punta, Nm-cp3-pand
- Plutón Versailles, PET-ve3-mzcz

Municipalidad Provincial de Lampa Planeamiento Integral del predio La Calera y anexos		
Ubicación: Predio: La Calera Ciudad: LAMPA Distrito: LAMPA Provincia: LAMPA Dep.: Puno	Plano: UNIDADES GEOLÓGICAS Elaborado por: Geodesign & bulding	Lamina: UG-01
Fecha: 12/10/2023		