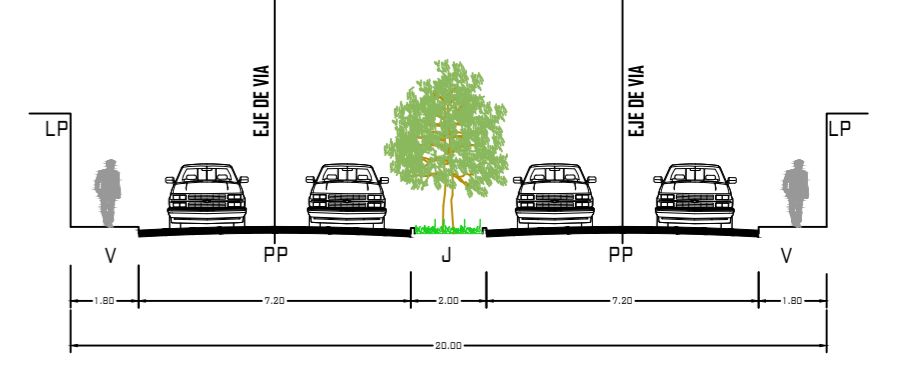
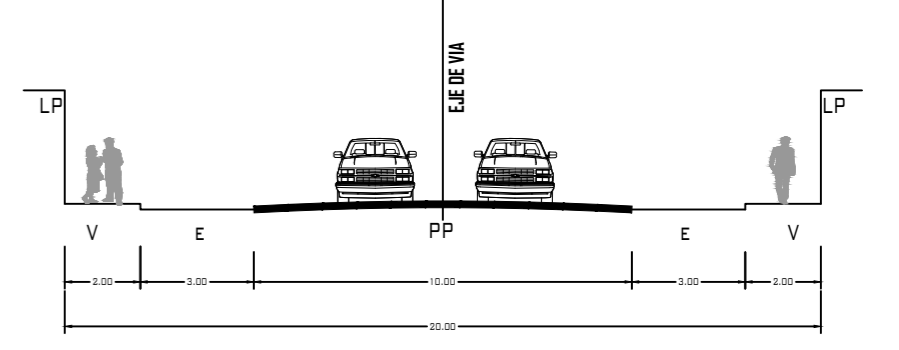


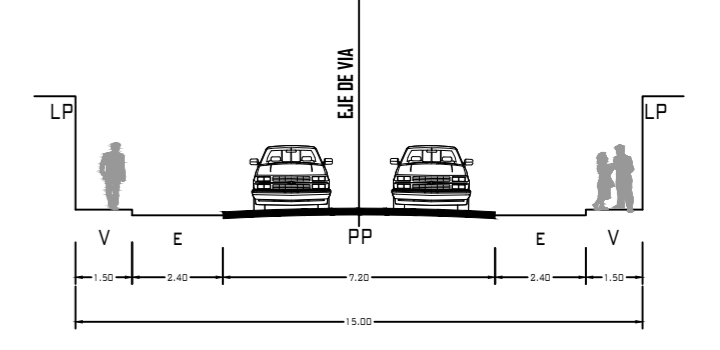
SECCION A-A



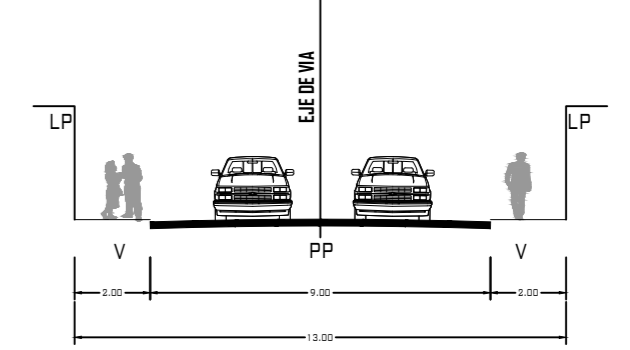
SECCION B-B



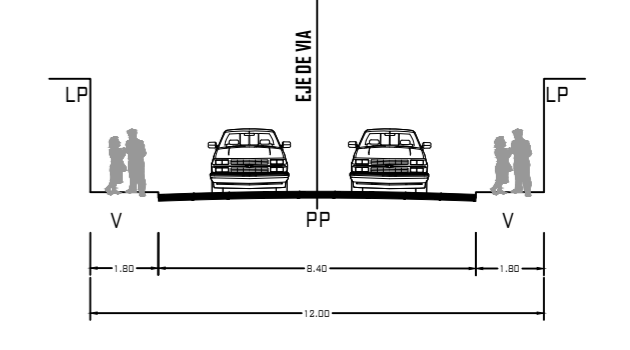
SECCION C-C



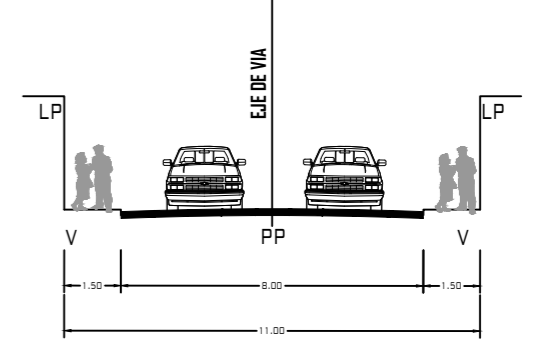
SECCION D-D



SECCION E-E



SECCION F-F



SECCION G-G

CUADRO DE SECCION DE VIAS

Nº	DENOMINACION DE VIA	SECCION	
1	AVENIDA I. TORRES BELON	CORTE A-A	
2	AVENIDA LENZORA		
3	AVENIDA TUPAC AMARU	CORTE B-B	
4	CARRETERA LAMPA - CABANILLA		
5	JIRON VIRGEN DE COPACABANA	CORTE D-D	
6	JIRON SAN MARTIN		
7	JIRON INMACULADA CONCEPCION		
8	JIRON GENERAL HUAYTA		
9	JIRON LAMPA		
10	JIRON SANTA NATIVIDAD		
11	JIRON SANTA ANA		
12	JIRON LAS NIEVES		
13	JIRON SAN ANTONIO		
14	JIRON SAN SANTIAGO		
15	JIRON MIRAFLORES		
16	JIRON EXALTACION		CORTE E-E
17	JIRON SIMON BOLIVAR		
18	JIRON LAS MERCEDES		CORTE G-G

PROYECTO:

**PLANEAMIENTO INTEGRAL
URBANIZACION
JUAN VELASCO ALVARADO**

PLANO:

CORTE - SECCION VIAL

ID:

PV

PREDIO:

PROPIETARIOS:

**-ASOCIACIÓN URBANIZACIÓN JUAN VELASCO
ALVARADO - LAMPA**

UBICACIÓN:

**SECTOR MOQUEGACHE - DISTRITO DE LAMPA -
PROVINCIA DE LAMPA - DEPARTAMENTO DE
PUNO**

ESCALA:

INDICADA

FECHA:

AGOSTO - 2024

CORTE SECCION VIAL

Esc: 1/2,500